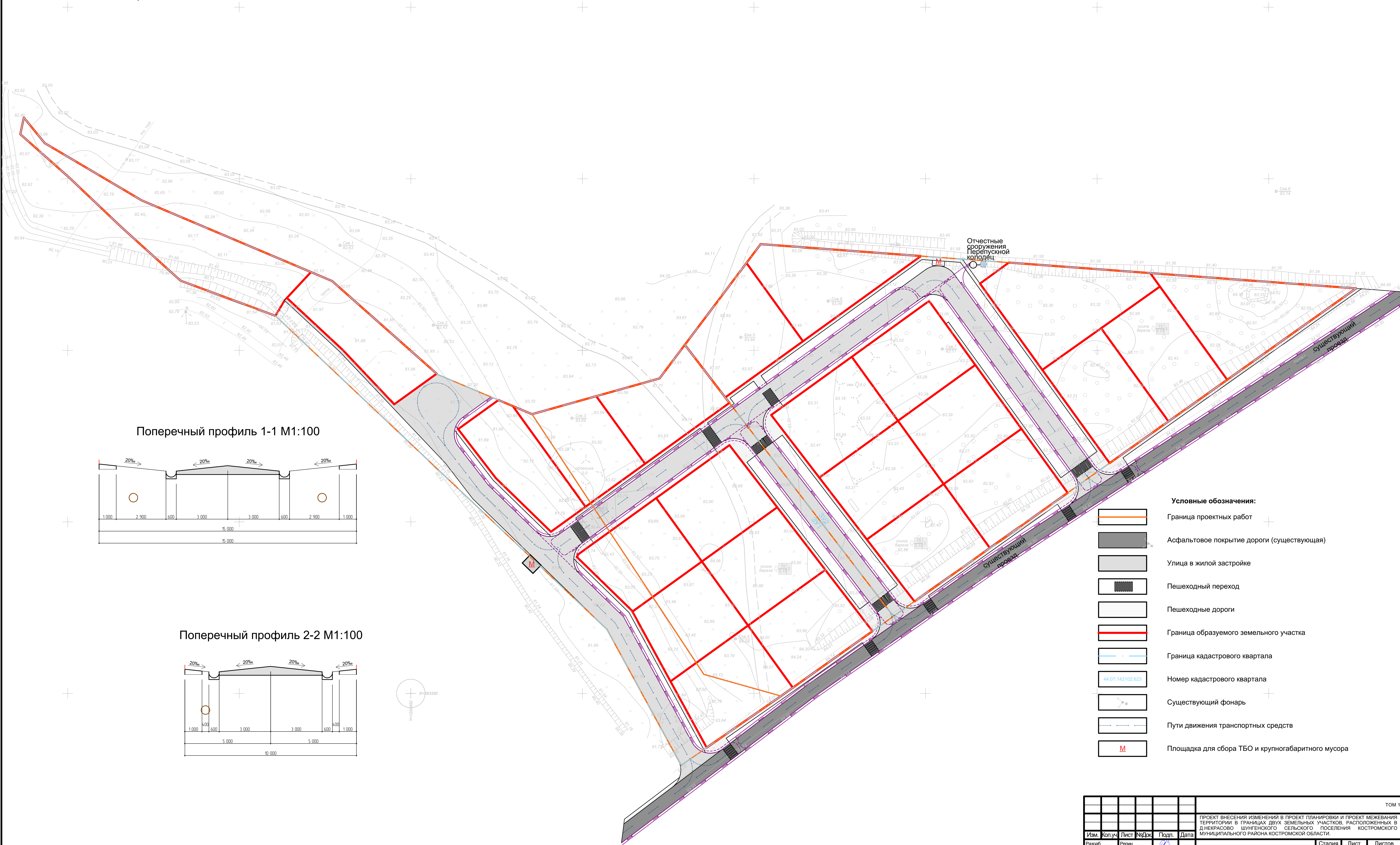
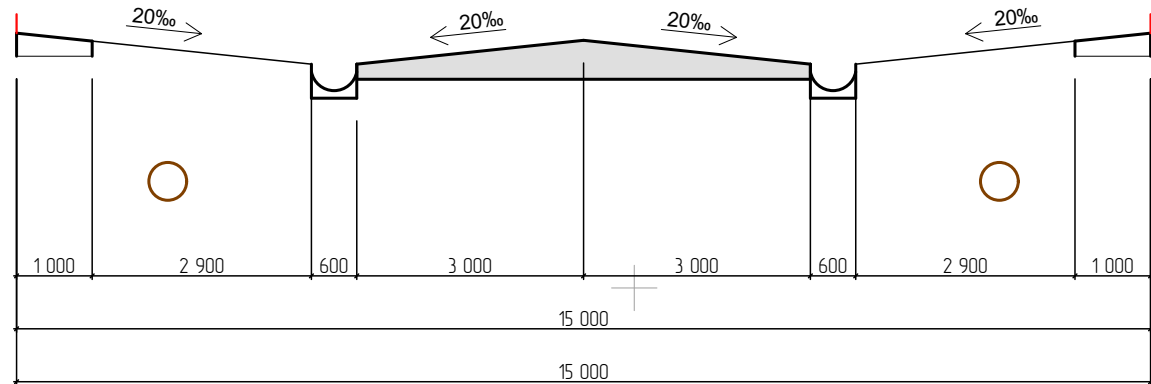


ПРОЕКТ ВНЕСЕНИЯ ИЗМЕНЕНИЙ В ПРОЕКТ ПЛАНИРОВКИ И ПРОЕКТ МЕЖЕВАНИЯ ТЕРРИТОРИИ В ГРАНИЦАХ ДВУХ ЗЕМЕЛЬНЫХ УЧАСТКОВ, РАСПОЛОЖЕННЫХ В Д. НЕКРАСОВО ШУНГЕНСКОГО СЕЛЬСКОГО ПОСЕЛЕНИЯ КОСТРОМСКОГО МУНИЦИПАЛЬНОГО РАЙОНА КОСТРОМСКОЙ ОБЛАСТИ.

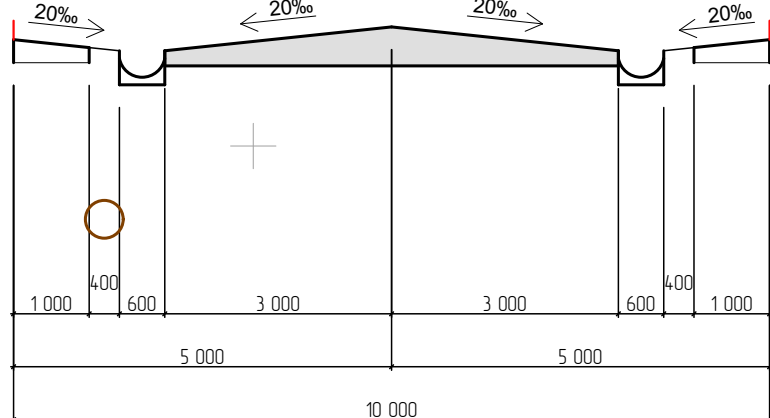
Схема организации движения транспорта и пешеходов. Схема организации улично-дорожной сети. М 1:500



Поперечный профиль 1-1 М1:100



Поперечный профиль 2-2 М1:100



Условные обозначения:

- Граница проектных работ
- Асфальтовое покрытие дороги (существующая)
- Улица в жилой застройке
- Пешеходный переход
- Пешеходные дороги
- Граница образуемого земельного участка
- Граница кадастрового квартала
- Номер кадастрового квартала
- Существующий фонарь
- Пути движения транспортных средств
- Площадка для сбора ТБО и крупногабаритного мусора

						ТОМ 1				
						ПРОЕКТ ВНЕСЕНИЯ ИЗМЕНЕНИЙ В ПРОЕКТ ПЛАНИРОВКИ И ПРОЕКТ МЕЖЕВАНИЯ ТЕРРИТОРИИ В ГРАНИЦАХ ДВУХ ЗЕМЕЛЬНЫХ УЧАСТКОВ, РАСПОЛОЖЕННЫХ В Д. НЕКРАСОВО ШУНГЕНСКОГО СЕЛЬСКОГО ПОСЕЛЕНИЯ КОСТРОМСКОГО МУНИЦИПАЛЬНОГО РАЙОНА КОСТРОМСКОЙ ОБЛАСТИ.				
Изм.	Коп.	Лист	№Док.	Подп.	Дата	Материалы по обоснованию (Проект планировки)	Стадия	Лист	Листов	
Разраб.	Регин						п	6	7	
ГАП	Панова									
ГИП	Шамарина									
Н.контр.	Шварева					Схема организации движения транспорта и пешеходов. Схема организации улично-дорожной сети. М 1:500	"КВАРТАЛ - ПРОЕКТ"			